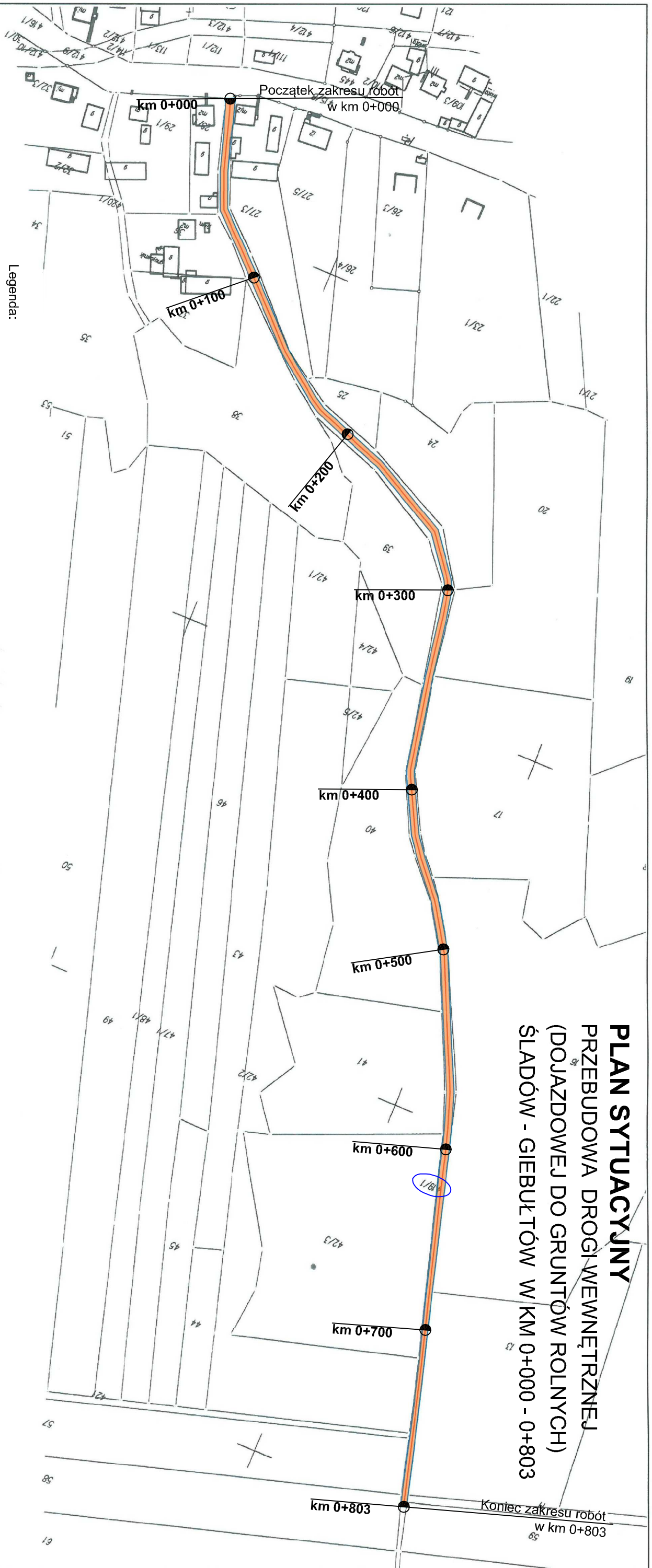


PLAN SYTUACYJNY
PRZEBUDOWA DROGI WEWNĘTRZNEJ
(DOJAZDOWEJ DO GRUNTÓW ROLNYCH)
ŚLADÓW - GIEBUŁTÓW W KM 0+000 - 0+803



- Legenda:
- zakres robót drogowych
 - działki ewidencyjne, na których prowadzone będą roboty drogowe
 - oś drogi

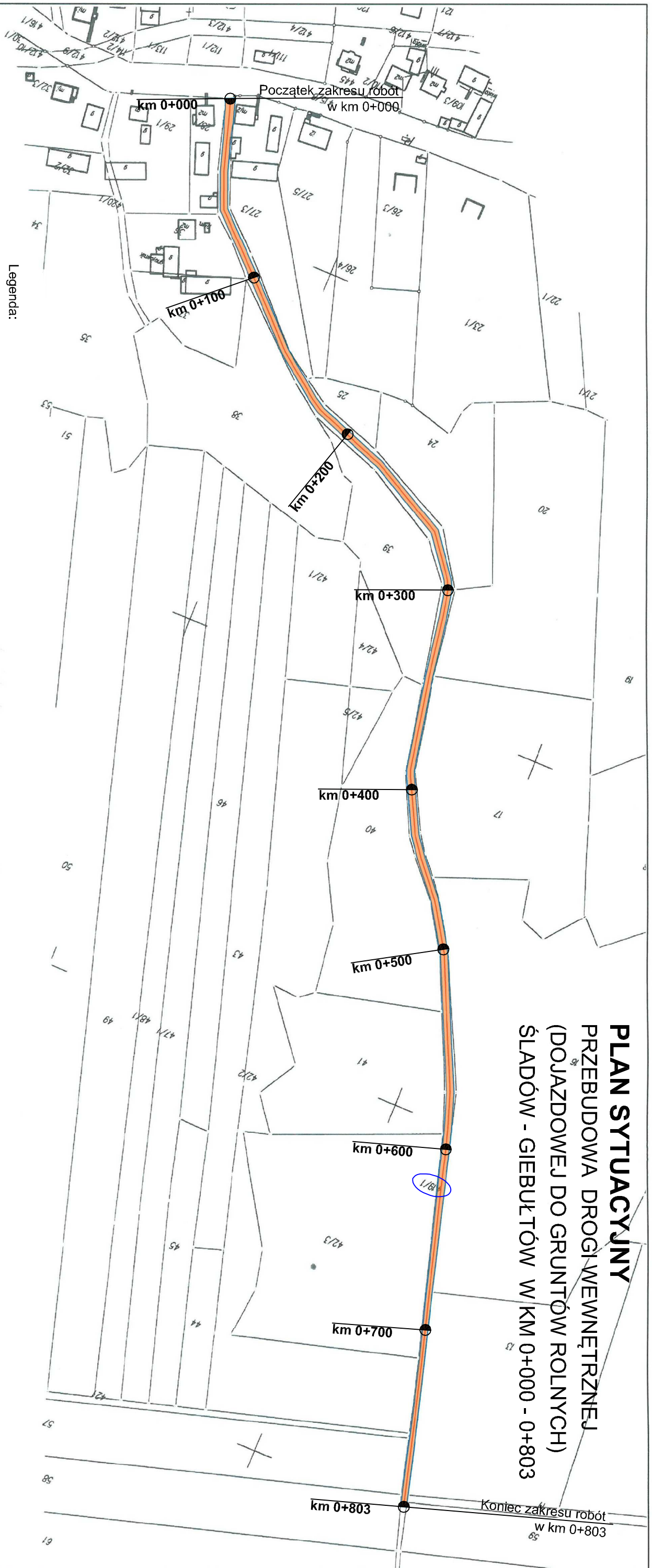
Skala 1
 Pierwotny nr. LpDruk
 Obręb ŚLADÓW
 Gmina ŚLABOSZÓW
 POWIAT mielicki
 WOJEWÓDZTWO małopolskie

Mapa nie może posłużyć jako kompletna
 mapa ewidencyjna gruntów oraz będące
 podstawą budynków w granicach

MAPA EWIDENCYJNA
 PLAN SYTUACYJNY
 15 GRU. 2021
 2008 2012 2019
 Zup. S. Szarek
 Krzysztof Szarek

Nazwa obiektu:	"PRZEBUDOWA DROGI WEWNĘTRZNEJ (DOJAZDOWEJ DO GRUNTÓW ROLNYCH) ŚLADÓW - GIEBUŁTÓW W KM 0+000 - 0+803"	
Inwestor:	GMINA ŚLABOSZÓW	Data: STYCZEŃ 2022
Adres obiektu:	DZIAŁKA EWIDENCYJNA NR 419/1 OBRĘB ŚLADÓW, JEDNOSTKA EWIDENCYJNA ŚLABOSZÓW	Przedmiot i skala rysunku: PLAN SYTUACYJNY
Projektowała:	mgr inż. Monika Pieczara	Sprawdził: inż. Krzysztof Szarek
	Podpis:	Podpis:
		BRANŻA DROGOWA
		RYŚ. NR 2
		SKALA 1: 2000

PLAN SYTUACYJNY
PRZEBUDOWA DROGI WEWNĘTRZNEJ
(DOJAZDOWEJ DO GRUNTÓW ROLNYCH)
ŚLADÓW - GIEBUŁTÓW W KM 0+000 - 0+803



- Legenda:**
- zakres robót drogowych
 - działki ewidencyjne, na których prowadzone będą roboty drogowe
 - oś drogi

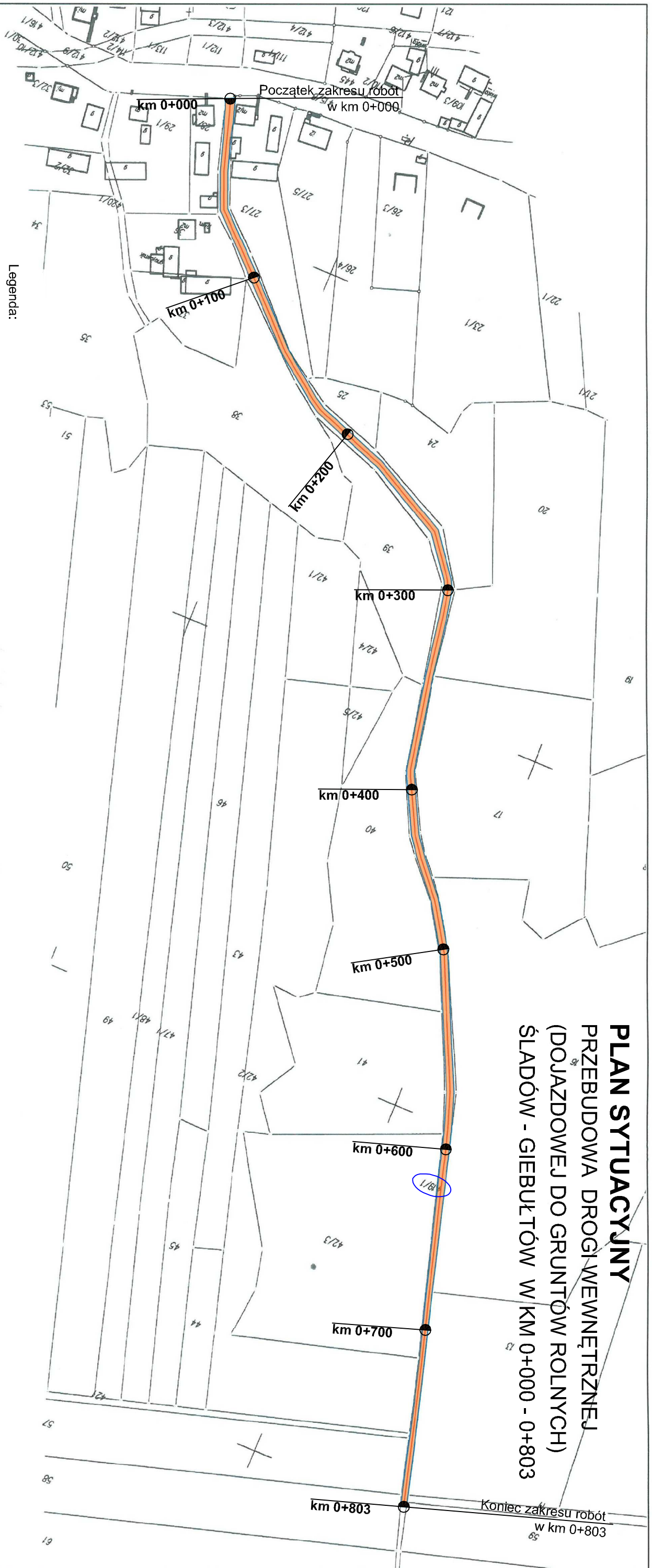
Skala 1
 Pierwotny nr. LRDruk
 Obręb ŚLADÓW
 Gmina ŚLABOSZÓW
 POWIAT miechowski
 WOJEWÓDZTWO łódzkie

Mapa nie może posłużyć jako kompletna
 mapa ewidencyjna gruntów oraz będąca
 podstawą budynków w granicach

MAPA EWIDENCYJNA
 PLAN SYTUACYJNY
 15 GRU. 2021
 2008 2012 2019
 Zup. S. Szarek
 Krzysztof Szarek

Nazwa obiektu:	"PRZEBUDOWA DROGI WEWNĘTRZNEJ (DOJAZDOWEJ DO GRUNTÓW ROLNYCH) ŚLADÓW - GIEBUŁTÓW W KM 0+000 - 0+803"	
Inwestor:	GMINA ŚLABOSZÓW	Data: STYCZEŃ 2022
Adres obiektu:	DZIAŁKA EWIDENCYJNA NR 419/1 OBRĘB ŚLADÓW, JEDNOSTKA EWIDENCYJNA ŚLABOSZÓW	Przedmiot i skala rysunku: PLAN SYTUACYJNY
Projektowała:	mgr inż. Monika Pieczara	Sprawdził: inż. Krzysztof Szarek
	Podpis:	Podpis:
		BRANŻA DROGOWA
		RYŚ. NR 2
		SKALA 1: 2000

PLAN SYTUACYJNY
PRZEBUDOWA DROGI WEWNĘTRZNEJ
(DOJAZDOWEJ DO GRUNTÓW ROLNYCH)
ŚLADÓW - GIEBUŁTÓW W KM 0+000 - 0+803



- Legenda:**
- zakres robót drogowych
 - działki ewidencyjne, na których prowadzone będą roboty drogowe
 - oś drogi

Skala 1

Przewoźce: Mr. L. D. R. U. K.

Obszar: ŚLADÓW

Gmina: ŚLABOSZÓW

POWIAT: MIECHOWSKI

WOJEWÓDZTWO: MAŁOPOLSKIE

MAPA EWIDENCYJNA

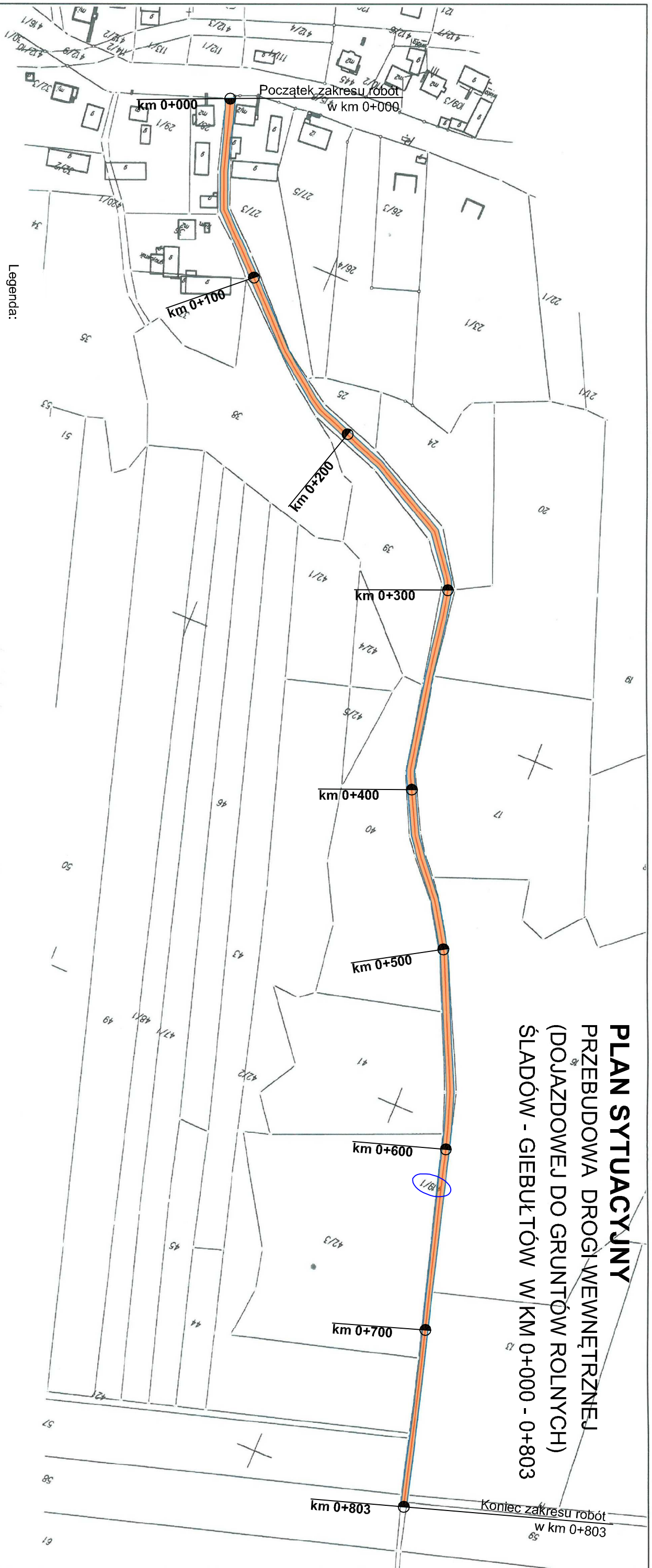
15 GRU. 2021

Zup. S. J. K. W. P.

Mapa nie może posłużyć jako kompletna
 mapa ewidencyjna gruntów oraz będąc
 podstawą budynków w granicach
 sąsiadów. Nie wykazuje się błędów

Nazwa obiektu:	"PRZEBUDOWA DROGI WEWNĘTRZNEJ (DOJAZDOWEJ DO GRUNTÓW ROLNYCH) ŚLADÓW - GIEBUŁTÓW W KM 0+000 - 0+803"	
Inwestor:	GMINA ŚLABOSZÓW	Data: STYCZEŃ 2022
Adres obiektu:	DZIAŁKA EWIDENCYJNA NR 419/1 OBRĘB ŚLADÓW, JEDNOSTKA EWIDENCYJNA ŚLABOSZÓW	Przedmiot i skala rysunku: PLAN SYTUACYJNY
Projektowała:	mgr inż. Monika Pieczara	Sprawdził: inż. Krzysztof Szarek
	Podpis:	Podpis:
		BRANŻA DROGOWA
		RYŚ. NR 2
		SKALA 1: 2000

PLAN SYTUACYJNY
PRZEBUDOWA DROGI WEWNĘTRZNEJ
(DOJAZDOWEJ DO GRUNTÓW ROLNYCH)
ŚLADÓW - GIEBUŁTÓW W KM 0+000 - 0+803



- Legenda:
- zakres robót drogowych
 - działki ewidencyjne, na których prowadzone będą roboty drogowe
 - oś drogi

Skala 1
 Pierwotny nr. LRD RUK
 Obręb ŚLADÓW
 Gmina ŚLABOSZÓW
 POWIAT mielicki
 WOJEWÓDZTWO małopolskie

Mapa nie może posłużyć jako kompletna
 mapa ewidencyjna gruntów oraz będące
 źródłem danych do wyliczenia granic
 poseszi i budynków w granicach

MAPA EWIDENCYJNA
 PLAN SYTUACYJNY
 15 GRU. 2021
 2008 2012 2019
 Zup. S. Szarek
 Krzysztof Szarek

Nazwa obiektu:	"PRZEBUDOWA DROGI WEWNĘTRZNEJ (DOJAZDOWEJ DO GRUNTÓW ROLNYCH) ŚLADÓW - GIEBUŁTÓW W KM 0+000 - 0+803"	
Inwestor:	GMINA ŚLABOSZÓW	Data: STYCZEŃ 2022
Adres obiektu:	DZIAŁKA EWIDENCYJNA NR 419/1 OBRĘB ŚLADÓW, JEDNOSTKA EWIDENCYJNA ŚLABOSZÓW	Przedmiot i skala rysunku: PLAN SYTUACYJNY
Projektowała:	mgr inż. Monika Pieczara	Sprawdził: inż. Krzysztof Szarek
	Podpis:	Podpis:
		BRANŻA DROGOWA
		RYŚ. NR 2
		SKALA 1: 2000